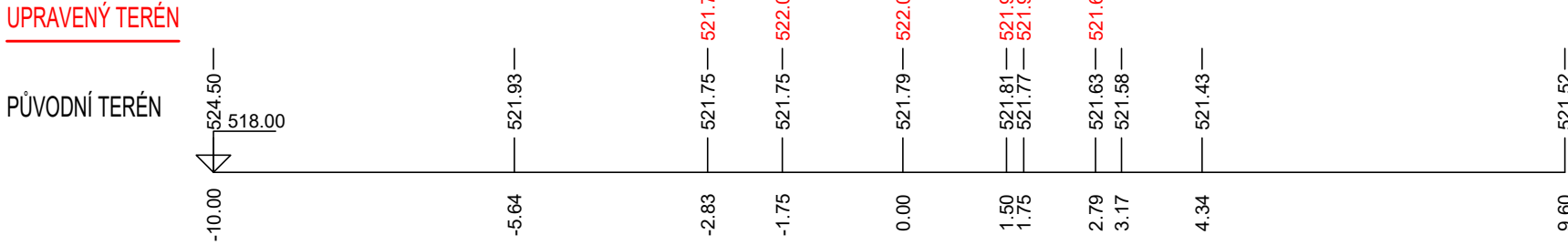
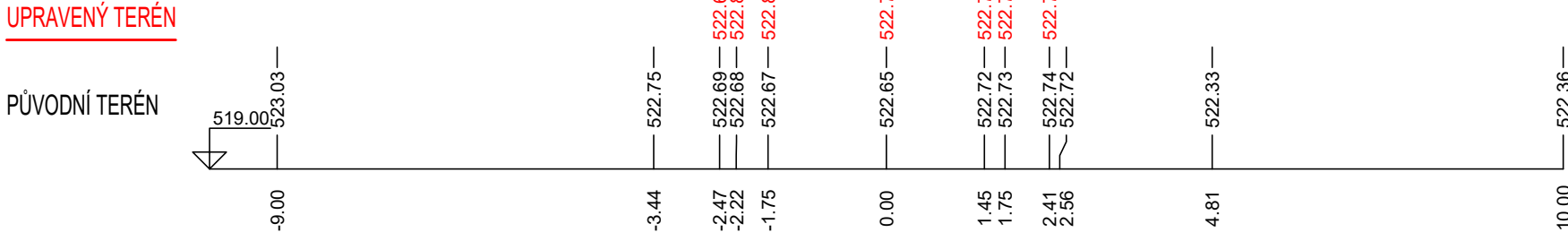


PŘÍČNÉ ŘEZY POLNÍ CESTY CHN5, M 1:100

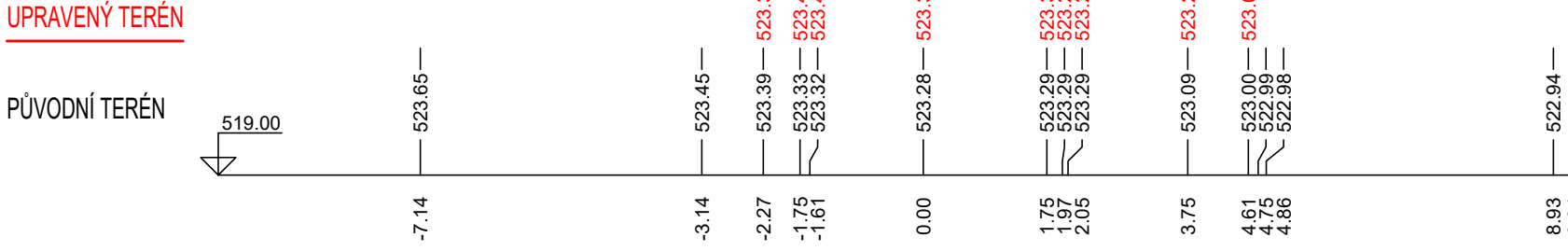
PF60 - KM 1.20000



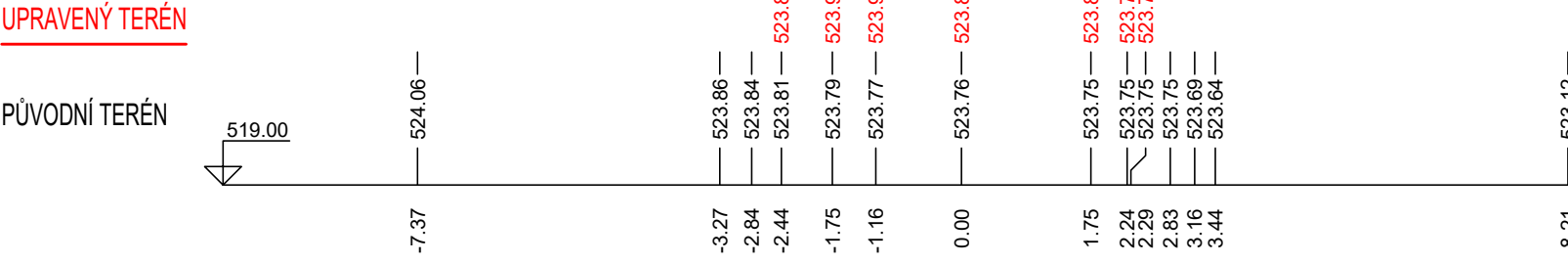
PF61 - KM 1.22000



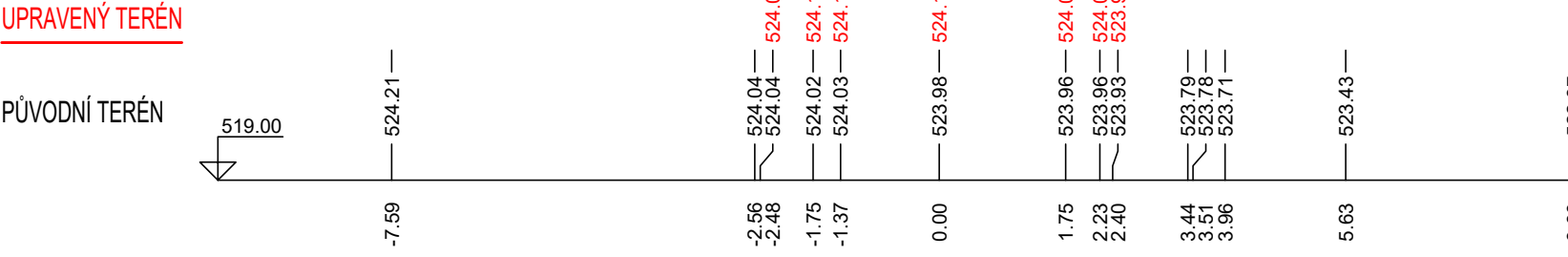
PF62 - KM 1.24000



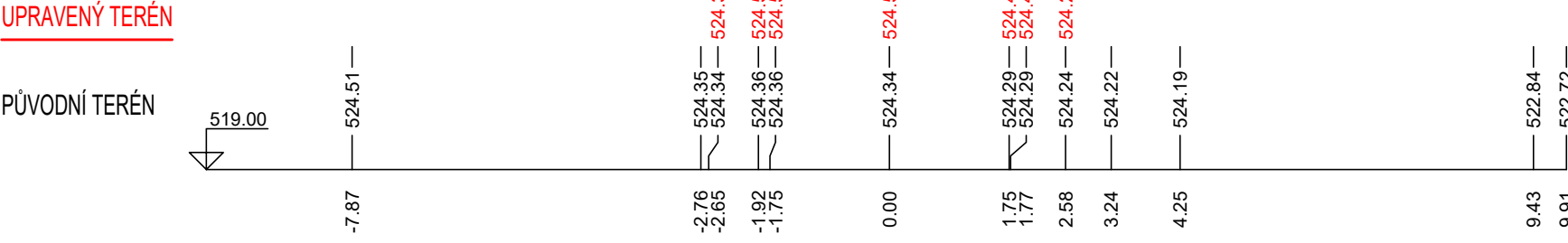
PF63 - KM 1.26000



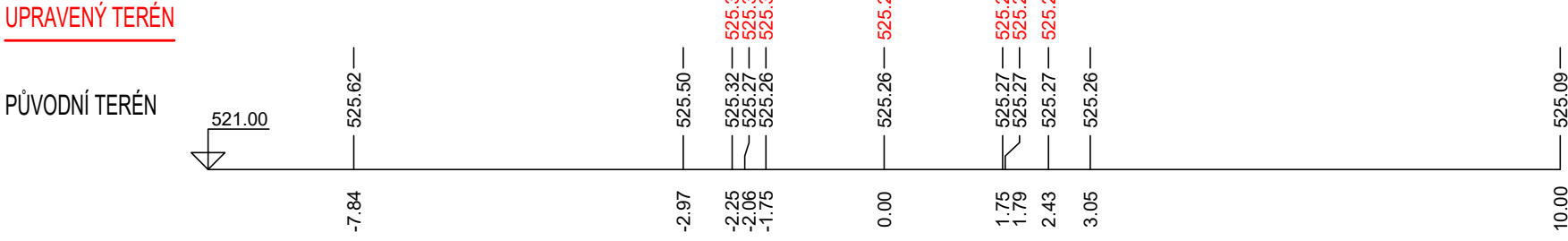
PF64 - KM 1.28000



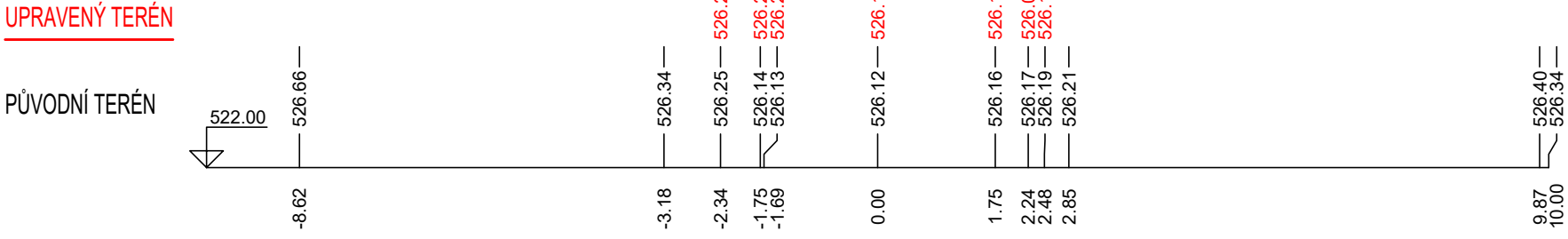
PF65 - KM 1.30000



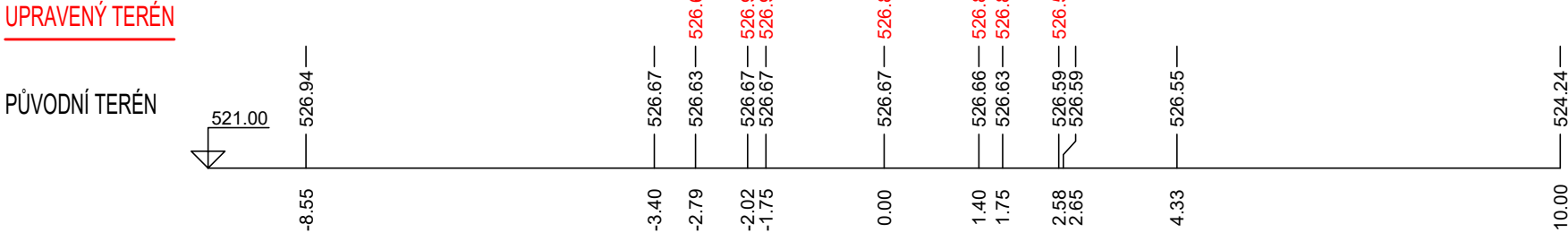
PF66 - KM 1.32000




PF67 - KM 1.34000



PF68 - KM 1.36000



VYPRACOVAL			ZODP. PROJEKTANT	VED. PROJEKTANT	 vodohospodářský ateliér s.r.o., Řežná 54, 644 00 Brno	
Ing. Coufalová			Ing. Coufalová	Ing. Hráček		
KRAJ	VYSOČINA	K.Ú. BRZKOV			ARCH.ČÍSLO 08/23	
INVESTOR	ČR-SPÚ, KPÚ PRO KRAJ VYSOČINA, POBOČKA JIHLAVA					
STAVBA AKCE	POLNÍ CESTA CHN5 V K.Ú. BRZKOV					STUPEŇ DSP, DPS
						FORMÁT 4A4
						MĚŘÍTKO 1:100
OBJEKT	SO 101 POLNÍ CESTA CHN5					PŘÍLOHA Č. PARÉ Č.
OBSAH	PŘÍČNÉ ŘEZY KM 1.200 — 1.360					D.1.2.5.

VEŠKERÉ SÍTĚ JSOU ZAKRESLENY ORIENTAČNĚ
PŘED ZAHÁJENÍM ZEMNÍCH PRACÍ JE
NUTNO PŘÍZVAT ZÁS TUPCE VŠECH
SPRÁVCŮ PODZEMNÍCH A NADZEMNÍCH
VEDENÍ K JEJICH PŘESNĚMU
VYTÝČENÍ TRASY A HLBOUKY